Общество с ограниченной ответственностью

«Наследие»

УТВЕРЖДАЮ

_____ МП

Генеральный директор

общества с ограниченной ответственностью «Наследие»

С.Н. Чукуров

Документация о выполненных археологических полевых работах, содержащая результаты исследований, в соответствии с которыми определяется наличие или отсутствие объектов, обладающих признаками объекта культурного наследия, на земельных участках, подлежащих воздействию земляных, строительных, мелиоративных и (или) хозяйственных работ, предусмотренных статьей 25 Лесного кодекса Российской Федерации работ по использованию лесов (за исключением работ, указанных в пунктах 3, 4 и 7 части 1 статьи 25 Лесного кодекса Российской Федерации) и иных работ по объекту "Реконструкция автомобильной дороги в мкр. Пазухино по ул. Ж. Дивизии г. Инза Инзенского района Ульяновской области" в городе Инза Ульяновской области.

Держатель Открытого листа № 5722-2023 А. Е. Федянин

Пенза

2023 г.

I. АННОТАЦИЯ

Документация содержит 19 стр. текста, 49 иллюстраций на 31 стр., приложение на 2 стр. переплетенные в 1 том.

Ключевые слова: АРХЕОЛОГИЧЕСКИЕ РАЗВЕДКИ, УЛЬЯНОВСКАЯ ОБЛАСТЬ, ГОРОД ИНЗА, МКР. ПАЗУХИНО, УЛ. Ж. ДИВИЗИИ.

Согласно Открытому листу № 5722-2023, выданному Министерством культуры Российской Федерации 29.11.2023 г. на имя Федянина Алексея Евгеньевича, проводились археологические работы (разведки) на земельных участках, подлежащих хозяйственному освоению, в целях установления наличия или отсутствия объектов культурного (археологического) наследия, с обязательным проведением локальных земляных работ.

Место проведения работ: Ульяновская область, г. Инза, ул. Ж. Дивизии.

Целью исследования являлось установление наличие (отсутствия) объектов, обладающих признаками объектов культурного (археологического) наследия на участке, предназначенном для расположения объекта "Реконструкция автомобильной дороги в мкр. Пазухино по ул. Ж. Дивизии г. Инза Инзенского района Ульяновской области".

В ходе разведок была полностью осмотрена вся территория, заложено 3 шурфа размерами 1х1 метр, общей площадью 3 кв. м.

На исследованном участке объектов культурного (археологического) наследия не выявлено.

Результаты исследований по данному открытому листу передаются в Управление по охране объектов культурного наследия администрации губернатора Ульяновской области, как уполномоченный орган исполнительной власти в сфере сохранения, использования, популяризации и государственной охраны объектов культурного наследия (памятников истории и культуры) народов Российской Федерации.

II. СОДЕРЖАНИЕ

№ структурного элемента, раздела, подраздела, пункта	Наименование	№ страницы
I	Аннотация	2
II	Содержание	3
III	Обозначения и сокращения	4
IV	Введение	5
V	Список исполнителей	7
VI	Основная часть	8
1	Методика и порядок проведения археологических исследований	8
2	Физико-географическая характеристика в районе проведения работ. г. Инза, Ульяновская область.	9
3	История изучения и освоения территории. Инзенский район Ульяновской области.	11
4	Описание натурных археологических исследований	13
VII	Заключение	17
VIII	Список использованных источников и литературы	18
	Альбом иллюстраций	20
	Приложение 1. Открытый лист № 5722-2023	52

III. ОБОЗНАЧЕНИЯ И СОКРАЩЕНИЯ

ОКН	—	объект культурного наследия
ОАН	—	объект археологического наследия
ЮЮЗ	—	юг-юго-запад
ЮЮВ	—	юг-юго-восток
ССЗ	—	север-северо-запад
ВСВ	—	восток-северо-восток
ВЮВ	—	восток-юго-восток
СЗ	—	северо-запад
ЮВ	—	юго-восток
СВ	—	северо-восток
С	—	север
Ю	—	юг, южный
пос.	—	поселок
с.	—	село
р.	—	река
д.	—	деревня
Верх.	—	верхний
Ср.	—	средний, среднее
АЭ	—	археологическая экспедиция

IV. ВВЕДЕНИЕ

В 2023 г. экспедицией ООО «Наследие» на основании открытого листа № 5722-2023 от 29.11.2023 г., выданного Министерством культуры Российской федерации на имя Федянина Алексея Евгеньевича, были проведены археологические работы (разведки) с проведением локальных земляных работ по объекту "Реконструкция автомобильной дороги в мкр. Пазухино по ул. Ж. Дивизии г. Инза Инзенского района Ульяновской области".

Целью исследования являлось выявление наличия (отсутствия) объектов культурного наследия (памятников археологии) на территории, предназначенной для расположения объекта.

В задачу исследования входило:

1. Визуальное обследование земельного участка.
2. Осмотр участков с нарушенным почвенным слоем на предмет наличия признаков объектов культурного наследия (памятников археологии).
3. Визуальный и инструментальный анализ местности на предмет выявления выраженных в рельефе объектов, относящихся к памятнику.
4. Сбор подъемного материала.
5. Проведение локальных земляных работ в целях установления наличия (отсутствия) признаков культурного слоя.
6. Составление картографических материалов с указанием границ объекта исследования и мест проведения археологических работ.
7. Фотографическая фиксация всех этапов проведения работ.

Полевым работам предшествовал этап ознакомления с архивными данными по изученности территории в районе проведения обследования участков.

В ходе археологических разведок была полностью осмотрена территория, предназначенная для проведения строительных работ, протяженностью 2,5 км и шириной до 20 м.

По причине срочности работ исследования проводились в холодное время года при наличии снежного покрова, что, однако, не помешало качественному проведению работ, т.к. изучение картографических материалов, космоснимков и последующий визуальный осмотр всей площади участка, показали, что исследуемый земельный участок находится в зоне сильного техногенного воздействия – на территории, занятой автомобильной дорогой, в непосредственной близости с которой находится малоэтажная жилая застройка, проложены газовые и электрические сети. Плотность расположения зданий, объектов инфраструктуры и коммуникаций, предшествующие их постройке земляные работы и последующие работы по благоустройству в рамках исследуемого земельного участка, сформировавшие современную дневную поверхность, полностью исключают нахождение подъёмного археологического материала и памятников археологии, выраженных в рельефе местности (курганы, валы, западины и т.д.).

На момент проведения земляных работ присутствовал снежный покров. Промерзания грунта не зафиксировано, что позволило выполнить земляные работы в полном объеме.

Чтобы исключить вероятность ошибки, был произведен сплошной визуальный осмотр территории, на которой предполагается размещение объекта, по установленным методикам было заложено 3 шурфа размерами 1х1 м, общей площадью 3 кв. м.

Результаты исследований по данному открытому листу передаются в Управление по охране объектов культурного наследия администрации губернатора Ульяновской области, как уполномоченный орган исполнительной власти в сфере сохранения, использования, популяризации и государственной охраны объектов культурного наследия (памятников истории и культуры) народов Российской Федерации.

V. СПИСОК ИСПОЛНИТЕЛЕЙ

1	Археолог, держатель «Открытого листа» №5722-2023	Федянин Алексей Евгеньевич	Руководство экспедицией
2	Сотрудник ООО «Наследие», археолог	Андреев Андрей Андреевич	Подготовка отчета
3	Сотрудник ООО «Наследие», археолог	Дякин Антон Александрович	Производство земляных работ
4	Сотрудник ООО «Наследие», археолог	Корочаров Алексей Владимирович	Фотофиксация

VI. ОСНОВНАЯ ЧАСТЬ

1. Методика и порядок проведения археологических исследований

Археологические работы по данному открытому листу выполнены в строгом соответствии с Положением о порядке проведения археологических полевых работ и составления научной отчётной документации, утвержденным постановлением Бюро Отделения историко-филологических наук Российской академии наук от «20» июня 2018 г. № 32.

Открытый лист, по которому проводились работы, выдан для проведения археологических разведок на земельных участках, подлежащих хозяйственному освоению, в целях выявления объектов археологического наследия (или установления факта их отсутствия) с обязательным проведением локальных земляных работ.

На предварительном этапе исследований были изучены архивные материалы о наличии памятников археологии на территории, предназначенной для выполнения строительно-монтажных работ.

В ходе полевых работ был осуществлен подробный осмотр территории, фотографическим способом зафиксированы характерные точки участков, на которых планируется проведение хозяйственных работ. Были заложены 3 шурфа размерами 1х1 м.

Шурфы разбирались пластами по 0,2 м, с последующей горизонтальной зачисткой. Изъятый грунт просматривался и перебирался вручную. По достижению материка (почвенного слоя, не содержащего следов антропогенного воздействия) производился контрольный прокоп. В завершении работы на шурфе производилась его рекультивация.

Характерные точки (точки фотофиксации и места расположения шурфов) были зафиксированы географическими координатами в системе WGS84 с помощью GPS навигатора Garmin etrex 30 (илл. 8-9).

Фотофиксация каждого этапа работ производилась с помощью зеркального фотоаппарата Canon 2000 D и масштабной рейки.

В ходе камеральных работ составлялись картографические материалы, обрабатывались и обобщались результаты полевых исследований.

2. Физико-географическая характеристика в районе проведения работ. Ульяновская область, Инзенский район.

Ульяновская область расположена на юго-востоке Европейской части России, в центре Приволжского федерального округа. На севере граничит с Чувашской республикой и республикой Татарстан, на востоке – с Самарской областью, на юге – с Саратовской областью, на западе – с республикой Мордовия и Пензенской областью.

Ульяновская область находится в восточной части Русской равнины. Южные и юго-восточные районы области занимает преимущественно степь, более северная территория занята лесостепью, на крайнем северо-западе, в Сурском районе, есть участок европейский тайги –Кувайская тайга.

Одной из крупнейших тектонических структур Русской равнины является Волго-Уральская антеклиза, которая охватывает почти все Среднее Поволжье. В свою очередь это образование разбивается на ряд более мелких блоков. Ульяновская область расположена в пределах Токмовского и Жигулевско-Пугачевского сводов, которые клинообразно разделяются Мелекесской котловиной. Формирование этих структур относят к палеозойской эре. В мезозойскую эру, во время активизации тектонических процессов, начала формироваться Ульяновско-Саратовская синеклиза. Этот процесс завершился к концу палеогена. В начале неогена на месте этой синеклизы произошла смена направления тектонических движений. На месте прогиба образовалась Приволжская возвышенность.

Средняя высота поверхности Ульяновской области около 180 м. Наибольшая - 353 м - водораздельная гряда южнее районного поселка. Новоспасское, а минимальная - 25 м - уровень Саратовского водохранилища у с. Панышино Радищевского района. Большие различия в рельефе наблюдаются между правобережной и левобережной частью области. В Правобережье, являющемся частью Приволжской возвышенности, к крупным

формам рельефа относятся платообразные водораздельные пространства, расположенные ступенями на разных уровнях. Наиболее древнее - это высокое плато на отметках примерно 280-320 м. Оно занимает большие площади на западе и юго-западе области - в истоках Суры, Барыша, Сызрани, Инзы, Канадея, Терешки. В других местах высокое плато сохранилось в виде останцовых массивов на водоразделах рек Барыш и Свияга, Сызранка и Терешка и т.д. Иногда их называют горами: г. Вотлама в Радищевском районе, г. Золотая в Старокулаткинском районе, Сенгилеевские горы.

На поверхности области существует густая сеть оврагов и балок. Оползневые формы рельефа имеют широкое распространение в Правобережье. Они возникают в процессе соскальзывания крупных земляных масс вниз по склону под действием силы тяжести. Основные причины этого - большая крутизна склонов, глинистый состав горных пород, действие атмосферных и подземных вод и подрезание берегов водами рек и водохранилищ. Имеются и карстовые формы рельефа. В Ульяновской области они встречаются там, где залегает белый писчий мел. Это правый берег Волги, южнее Ульяновска, бассейны верхних течений Инзы, Свияги, Терешки, Усы, Избалыкан и т.д. В толщах мела от 20 до 70 м мощности циркулируют подземные воды, частично растворяют карбонаты, создают пустоты и воронки.

На территории области расположена густая гидрографическая сеть, представленная реками и озерами. Ключевой водной артерией является р. Волга, которая делит область на правобережную Предволжскую зону и левобережное Заволжье. Инзенский район, находящийся на западе области, попадает таким образом в Предволжскую зону. Река Инза – правый приток р. Суры, протекает по территории Ульяновской и Пензенской области и берет начало в с. Вороновка Базарносызганского района Ульяновской области.

Среди почв выделяются два основных типа – подзолистые, серые лесные, преимущественно представлены в лесостепной зоне, оподзоленные, выщелоченные, долинные обыкновенные и тучные черноземы –

преимущественно в степной зоне. Для Инзенского района наиболее характерны оподзоленные почвы.

Вдоль западной границы области представлены в основном лесные ландшафты, в том числе и на территории Инзенского района. Преобладают сосновые и сосново-широколиственные леса.

3. История изучения и освоения территории. Инзенский район Ульяновской области.

Освоение территории современной Ульяновской области началось с древнейших времен. Палеолитические стоянки известны в Похвистневском районе. Также имеются памятники более поздних эпох – финала эпохи камня и бронзового века. Изучением процессов, происходивших в регионе в начале I тысячелетия н.э. занимаются Л.А. Вязов и Ю.А. Семыкин. В начале нашей эры на территорию Предволжья проникают финно-угорские племена. В последующем, на территории Ульяновской области оседло будут проживать мордва-эрзя. Важнейшим событием в истории края является его освоение в XVII вв., в середине столетия была возведена Симбирская засечная черта, которая играла важную роль в обороне российского государства. В это время был насыпан вал, сооружались крепости. Остатки этих оборонительных сооружений есть и в Инзенском районе Ульяновской области.

В Инзенском районе наиболее ранним из известных памятников археологии является поселение Инза, оно имеет широкую датировку – от мезолита до раннего бронзового века.

Среди объектов археологического наследия, относящихся к II-I тыс. до н.э., на территории Инзенского района известны два поселения. Поселение «Коржевка» («Старое мордовское жилье») – кон. II тыс. до н.э., поселение «Чумакино» - 2 пол. II тыс. – нач. I тыс. до н.э.

Первым, кто описал древности края был В.Н. Поливанов. В 1900 году им была составлена «Археологическая карта Симбирской губернии». Карта сообщает о всех древностях, которые удалось зафиксировать автору – о кладах монет, камнях с надписями, иных случайных находках, а также о «городках»,

курганах и древних поселениях. В том числе сообщается и о находке «каменного орудия оригинальной формы» близ с. Коржевка.

Следующие планомерные исследования на территории Инзенского района проводились уже в послевоенный период П.Д. Степановым. Он проводил разведки в республике Мордовия и на сопряженных территориях в 1946 и 1948 гг. В ходе экспедиций были открыты городища и селища у сел Белозерье, Малая Кандарать, Беловодье, Ростислаевка, Усть-Урень, Коржевка. Курганные могильники у с. Краснополка, Усть-Урень и другие. В 1969 г. П.Д. Степановым проводятся раскопки селища у с. Малая Кандарать.

В 1970 г. разведку проводил ульяновский археолог Бугров Г.М. Им было обследовано в том числе поселение у с. Коржевка. На нем был получен материал приказанской культуры эпохи бронзы. В 70-90-е годы эпизодические разведки проводил Ю.А. Семыкин, в 2010, 2019 гг. – А.В. Вискалин. Исследователи отмечают, что наиболее обследованными являются территории вдоль рек Суры и Барыша, а также площади вдоль шоссейных дорог.

Таким образом, несмотря на периодическое проведение археологических разведок, Инзенский район нельзя назвать хорошо изученным. На территории района на охрану поставлены четыре памятника археологии, среди которых три поселения и участок земляного вала Симбирской засечной черты.

4. Описание натурных археологических исследований.

В 2023 году сотрудниками ООО «Наследие» были проведены археологические работы (разведки) на земельном участке, предназначенном для расположения объекта "Реконструкция автомобильной дороги в мкр. Пазухино по ул. Ж. Дивизии г. Инза Инзенского района Ульяновской области".

Работы проводились в несколько этапов:

1. Предварительные историко-архивные исследования, в ходе которых были изучены результаты предыдущих археологических исследований, данные архивов по расположению на территории разведок и в непосредственной близости от них ранее выявленных объектов культурного наследия (памятников) археологии.

2. На втором этапе был пройден маршрут исследования, осуществлен визуальный осмотр территории на предмет наличия объектов культурного наследия.

3. Затем были заложены шурфы.

4. За полевыми исследованиями были проведены камеральные исследования для обработки и обобщения полученных в ходе исследований данных, а также составления картографических материалов.

Полевые работы предварял этап сбора и анализа архивной информации. Участок исследования удалось локализовать на исторических картах - на карте Симбирского наместничества из атласа Сытина 1796 г, на карте Дорожной карте Российской Империи 1809 г, на Археологической карте Симбирской губернии авторства Поливанова 1900 г., на Административной карте Ульяновской области 1943 г. (илл. 4-7).

Ближайшим к участку исследования памятником археологии является Поселение Инза, расположенное в 2,6 км к ЮЗ от участка исследования (илл. 3).

Участок исследования представляет собой линейный объект протяженностью 2,5 км и шириной до 20 м вытянутый пол линии З-В. Участок

находится в микрорайоне Пазухино, который расположен в северной части г. Инзы и охватывает автомобильную дорогу, проходящую по ул. Железной Дивизии, повторяя ее контур. Крайняя западная точка участка исследования находится в 55 м к ЮЗ от строения №140 по ул. Ж. Дивизии г. Инзы и в 40 м к З от строения 141 по этой же улице. Крайняя восточная точка участка находится в 20 м к З от перекрестка улиц Ж. Дивизии и Шоссейная г. Инза и в 20 м от мемориала в честь погибших в Великой Отечественной войне (илл. 8-37).

По причине срочности работ исследования проводились в холодное время года (декабрь 2023 г.) при наличии снежного покрова, что, однако, не помешало качественному проведению работ, т.к. изучение картографических материалов, космоснимков и последующий визуальный осмотр всей площади участка, показали, что исследуемый земельный участок находится в зоне сильного техногенного воздействия – на территории, занятой автомобильной дорогой, в непосредственной близости с которой находится малоэтажная жилая застройка, проложены газовые и электрические сети. Плотность расположения зданий, объектов инфраструктуры и коммуникаций, предшествующие их постройке земляные работы и последующие работы по благоустройству в рамках исследуемого земельного участка, сформировавшие современную дневную поверхность, полностью исключают нахождение подъёмного археологического материала и памятников археологии, выраженных в рельефе местности (курганы, валы, западины и т.д.). Таким образом, в ходе визуального осмотра исследуемого землеотвода объектов культурного наследия не обнаружено.

На момент проведения земляных работ на объекте "Реконструкция автомобильной дороги в мкр. Пазухино по ул. Ж. Дивизии г. Инза Инзенского района Ульяновской области" присутствовал снежный покров. На случай выявления глубокого промерзания грунта экспедиция была укомплектована строительными материалами для оборудования тепляков и тепловыми

пушками. Однако в ходе земляных работ промерзания грунта не зафиксировано, что позволило выполнить их в полном объеме.

Описание шурфов.

Шурф №1 (WSG 84 N53.87067800°, E46.36104700°; илл. 38-41) размером 1х1 м был заложен у В оконечности участка, в 110 м к СЗ от перекрестка улиц Железной Дивизии и Шоссейной г. Инза и в 175 м к ЮВ от строения №1А по ул. Железной Дивизии в лесополосе. Дневная поверхность ровная. Стратиграфия шурфа:

- слой дерна мощностью 0,05 м;
- слой темно-коричневой супеси мощностью 0,2 м;
- прослойка коричневой супеси с включениями светло-коричневого песка, мощность 0,05 м.
- материковый слой, представленный светло-коричневым песком.

В основании северной стенки был осуществлен контрольный прокоп, заполнение и дно которого не отличается от зачищенного материка. Находок в заполнении шурфа не обнаружено. По окончанию работ шурф был рекультивирован.

Шурф №2 (WSG 84 N53.86999598°, E46.32733853°; илл. 42-45) размером 1х1 м был заложен в З оконечности участка, в 45 м к ЮЗ от строения № 140 по ул. Железной Дивизии г. Инза и в 29 м к З от строения № 141 по этой же улице на луговине. Дневная поверхность ровная, покрыта травяной растительностью. Стратиграфия шурфа:

- дёрн мощностью 0,05 м;
- слой темно-серой супеси с включениями камней мощностью 0,45 м;
- материковый слой представлен серым песком с включениями камней.

В основании северной стенки был осуществлен контрольный прокоп, заполнение и дно которого не отличается от зачищенного материка. Находок в заполнении шурфа не обнаружено. По окончанию работ шурф был рекультивирован.

Шурф №3 (WSG 84 N53.87041200°, E46.32737600°; илл. 46-49) размером 1х1 м был заложен в З оконечности участка, в 29 м к З от строения № 140 по ул. Железной Дивизии г. Инза и в 56 м к СЗ от строения № 141 по этой же улице на луговине. Дневная поверхность ровная, покрыта травяной растительностью. Стратиграфия шурфа:

- дёрн мощностью 0,05 м;

- слой коричнево-серой супеси с включениями камней мощностью 0,25 м;

- материковый слой представлен серым песком с включениями камней.

В основании северной стенки был осуществлен контрольный прокоп, заполнение и дно которого не отличается от зачищенного материка. Находок в заполнении шурфа не обнаружено. По окончанию работ шурф был рекультивирован.

Выводы.

В результате анализа архивных и картографических материалов, визуального осмотра местности, проведенных полевых работ, установлено следующее. На территории земельного участка, предназначенного для расположения объекта "Реконструкция автомобильной дороги в мкр. Пазухино по ул. Ж. Дивизии г. Инза Инзенского района Ульяновской области", объектов обладающих признаками объектов культурного (археологического) наследия не обнаружено.

Ближайший к участку исследования памятник археологии (поселение Инза) находится на значительном удалении от него - в 2,6 км к ЮЗ.

VII. ЗАКЛЮЧЕНИЕ

В 2023 г. экспедицией ООО «Наследие» на основании открытого листа № 5722-2023 от 29.11.2023 г., выданного Министерством культуры Российской федерации на имя Федянина Алексея Евгеньевича, были проведены археологические работы (разведки) с проведением локальных земляных работ по объекту "Реконструкция автомобильной дороги в мкр. Пазухино по ул. Ж. Дивизии г. Инза Инзенского района Ульяновской области". Объектов обладающих признаками объектов культурного (археологического) наследия не обнаружено.

Однако, в ходе проведения земляных работ могут быть обнаружены объекты археологического наследия, не выявляемые методами визуальной разведки и шурфовки:

- слои палеолитических стоянок, залегающих глубже 1,0 м;
- захоронения, не выявленные в рельефе местности;
- клады и местонахождения отдельных предметов.

В случае обнаружения предметов и объектов, обладающих признаками культурного наследия необходимо незамедлительно остановить земляные работы и информировать сотрудников ООО «Наследие», Управление по охране объектов культурного наследия администрации губернатора Ульяновской области.

Держатель открытого листа А. Е. Федянин

VIII. СПИСОК ИСПОЛЬЗОВАННЫХ ИСТОЧНИКОВ И ЛИТЕРАТУРЫ

1. Федеральный закон от 25.06.2002 N 73-ФЗ (редакция от 24.04.2020)

2. Положение о порядке проведения археологических полевых работ и составления научной отчётной документации, утвержденное постановлением Бюро Отделения историко-филологических наук Российской академии наук от «20» июня 2018 г. № 32.

3. Артемьев А.И. Списки населенных мест Российской империи, составленные и издаваемые Центральным статистическим комитетом Министерства внутренних дел. - СПб. : изд. Центр. стат. ком. Мин. внутр. дел, 1861-1885.

4. Вискалин А.В. Технический отчет о проведении охранно-разведочных археологических работ на земельном участке под проектируемый объект: «Газопровод межпоселковый от с. Коржевка – с. Проломиха – с. Чамзинка Инзенского района Ульяновской области». Ульяновск, 2019 г.

5. Вязов Л.А., Семыкин Ю.А. Городище и селище Новая Беденьга: эпоха Великого переселения народов в Ульяновском Предволжье. Археология Симбирско-Ульяновского Поволжья. Выпуск 1. Ульяновск, 2016.

6. Воскресенский С.С., Леонтьев О.К., Спиридонов А.И. и др. Геоморфологическое районирование СССР и прилегающих морей. М., 1980.

7. Мальцева С.М. Симбирская засечная черта. Вестник СамГУ. 2006. №10/1.

8. Мартынов, П. Селения Симбирского уезда: материалы для истории симбирского дворянства и частного землевладения в Симбирском уезде / П. Мартынов; Симбирская Губернская Ученая Архивная Комиссия. - Симбирск: Типо-литогр. А.Т. Токарева, 1903.

9. Степанов П.Д. Материалы разведочной археологической экспедиции в Мордовской АССР летом 1946 г.

10. Шкунов В.Н. Где волны Инзы плещут...Очерки истории Инзенского района Ульяновской области. Ульяновск, 2012.

Альбом иллюстраций

Условные обозначения

- участок (маршрут) исследования
- границы объекта культурного наследия
- оборонительная линия
1 - место расположения шурфа
1 - точка фотофиксации
- курганный могильник
- одиночный курган
- грунтовый могильник
- селище
- стоянка
- городище
- местонахождение

Илл. 1. Археологические разведки на земельном участке отведенном для расположения объекта: "Реконструкция автомобильной дороги в мкр. Пазухино по ул. Ж. Дивизии г. Инза Инзенского района Ульяновской области". Карта Ульяновской области собозначением участка исследования.

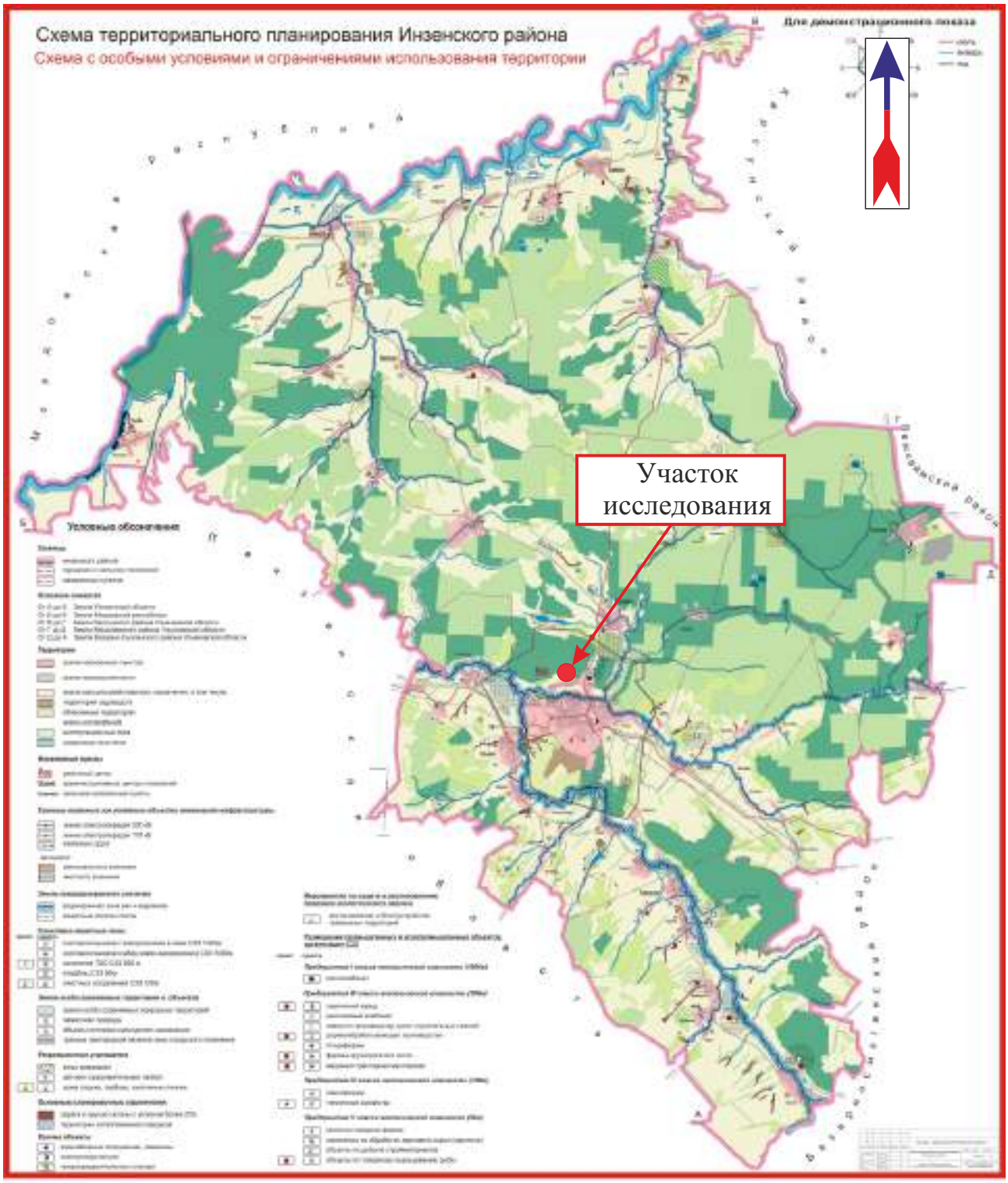

Илл. 2. Археологические разведки на земельном участке отведенном для расположения объекта: "Реконструкция автомобильной дороги в мкр. Пазухино по ул. Ж. Дивизии г. Инза Инзенского района Ульяновской области" Карта Инзенского района Ульяновской области с обозначением участка и исследования.

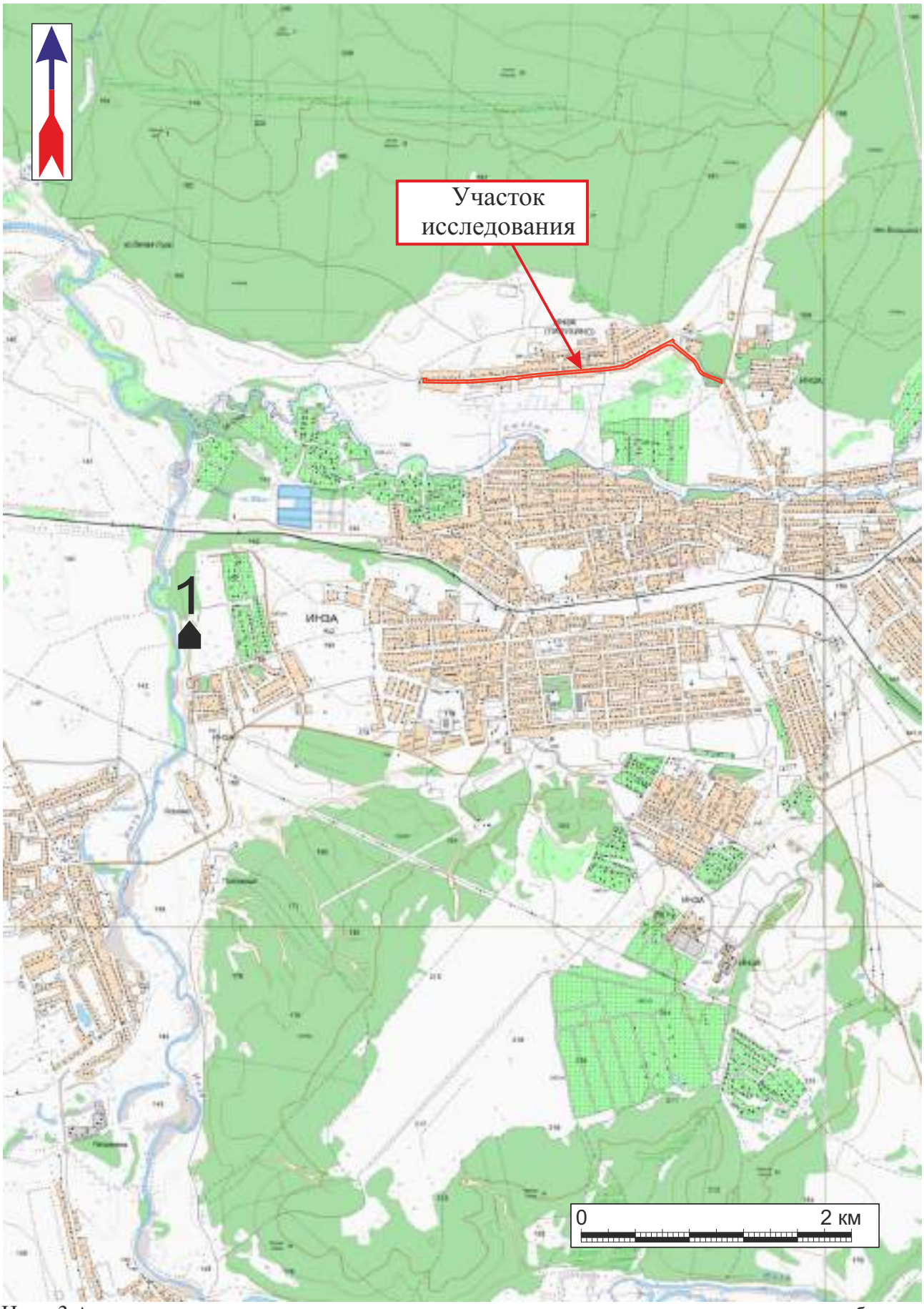

Илл. 3.Археологические разведки на земельном участке отведенном для расположения объекта: "Реконструкция автомобильной дороги в мкр. Пазухино по ул. Ж. Дивизии г. Инза Инзенского района Ульяновской области". Карта памятников археологии в районе участка исследования:
1-Поселение «Инза».

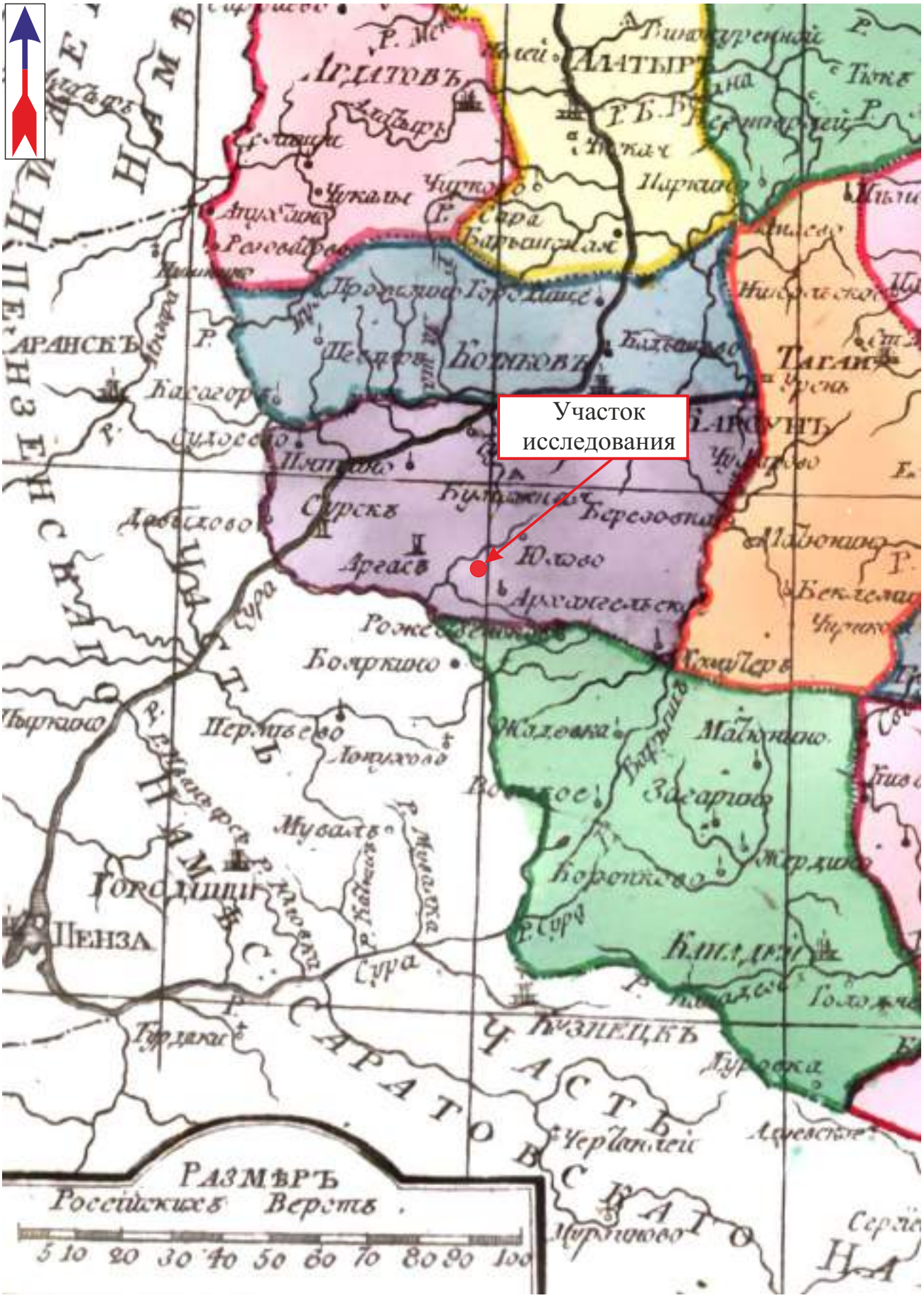

Илл. 4. Археологические разведки на земельном участке отведенном для расположения объекта "Реконструкция автомобильной дороги в мкр. Пазухино по ул. Ж. Дивизии г. Инза Инзенского района Ульяновской области". Локализация участка исследования на «Карте Симбирского наместничества из атласа Сытина» 1796 года. Масштаб: в 1 дюйме 10 верст.

Илл. 5. Археологические разведки на земельном участке отведенном для расположения объекта "Реконструкция автомобильной дороги в мкр. Пазухино по ул. Ж. Дивизии г. Инза Инзенского района Ульяновской области". Локализация участка исследования на «Дорожной карте Российской Империи» 1809 года. Масштаб: в 1 дюйме 20 верст.

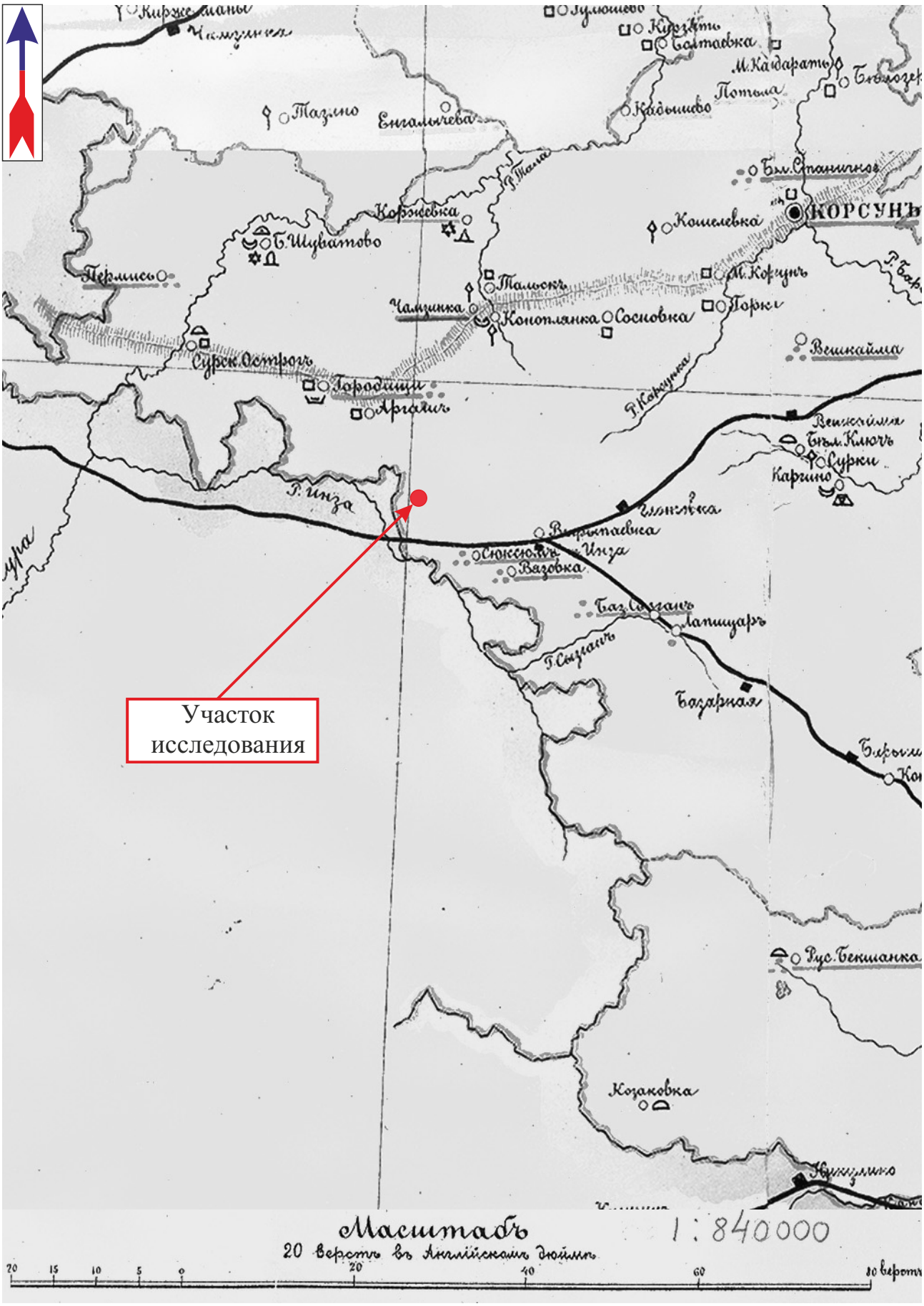

Илл. 6. Археологические разведки на земельном участке отведенном для расположения объекта "Реконструкция автомобильной дороги в мкр. Пазухино по ул. Ж. Дивизии г. Инза Инзенского района Ульяновской области". Локализация участка исследования на «Археологической карте Симбирской губернии авторства Поливанова» 1900 года. Масштаб: в 1 дюйме 20 верст.

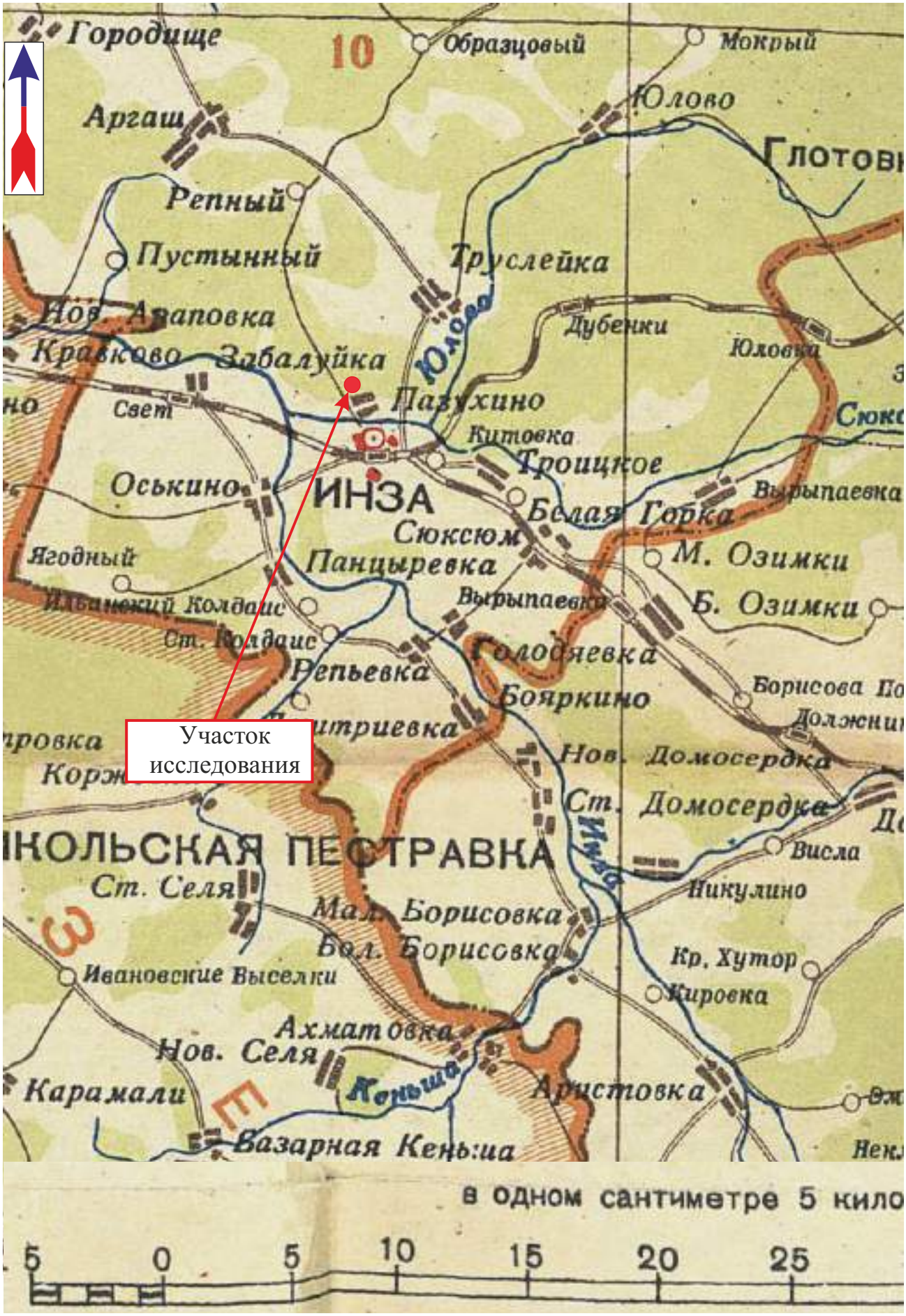

Илл. 7. Археологические разведки на земельном участке отведенном для расположения объекта "Реконструкция автомобильной дороги в мкр. Пазухино по ул. Ж. Дивизии г. Инза Инзенского района Ульяновской области". Локализация участка исследования на «Административной карте Ульяновской области» 1943 года. Масштаб: в 1 см 5 км.

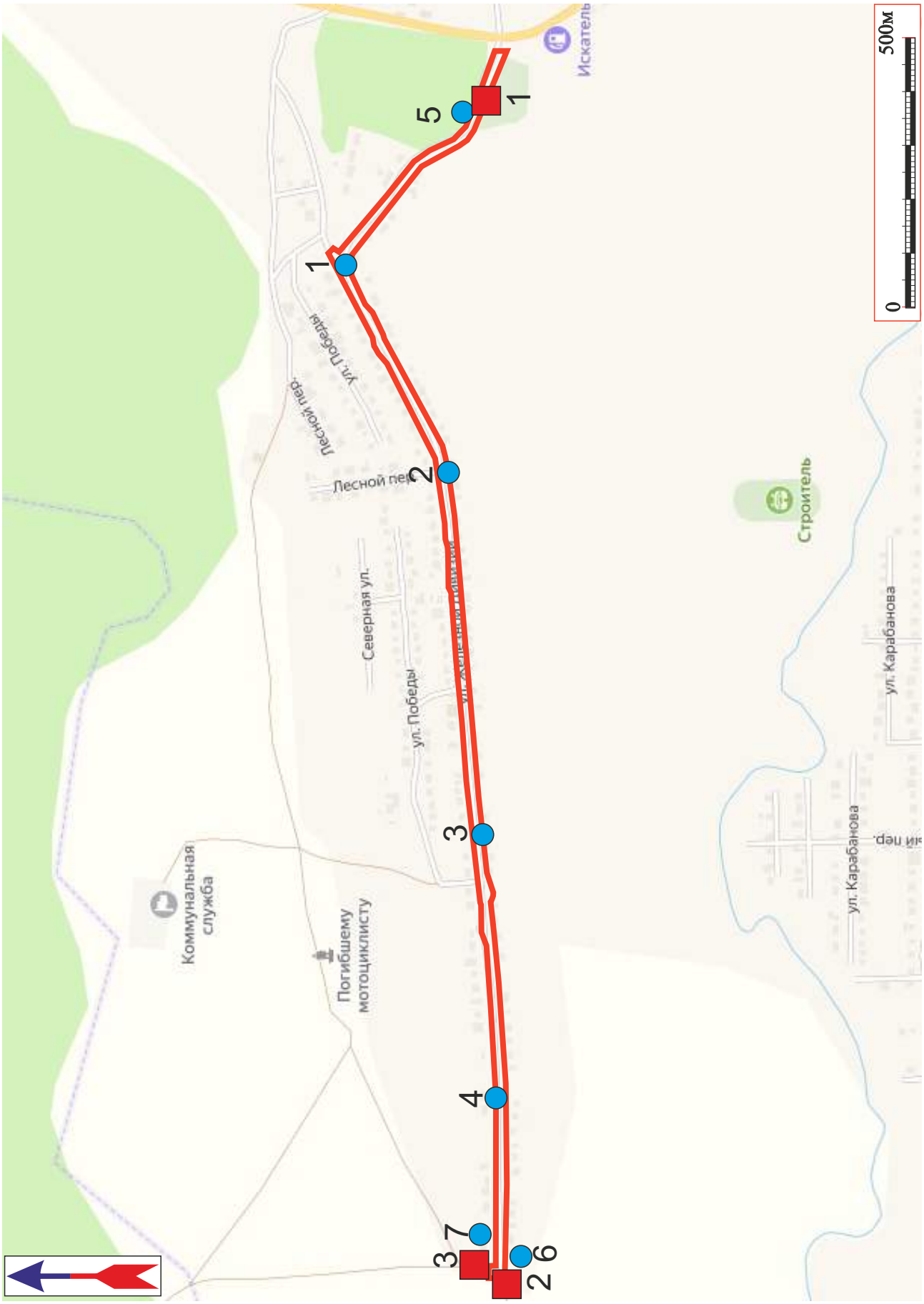

Илл. 8. Археологические разведки на земельном участке отведенном для расположения объекта "Реконструкция автомобильной дороги в мкр. Пазухино по ул. Ж. Дивизии г. Инза Инзенского района Ульяновской области". Схема расположения точек фотофиксации и заложенных шурфов. Выкопировка из топоосновы.

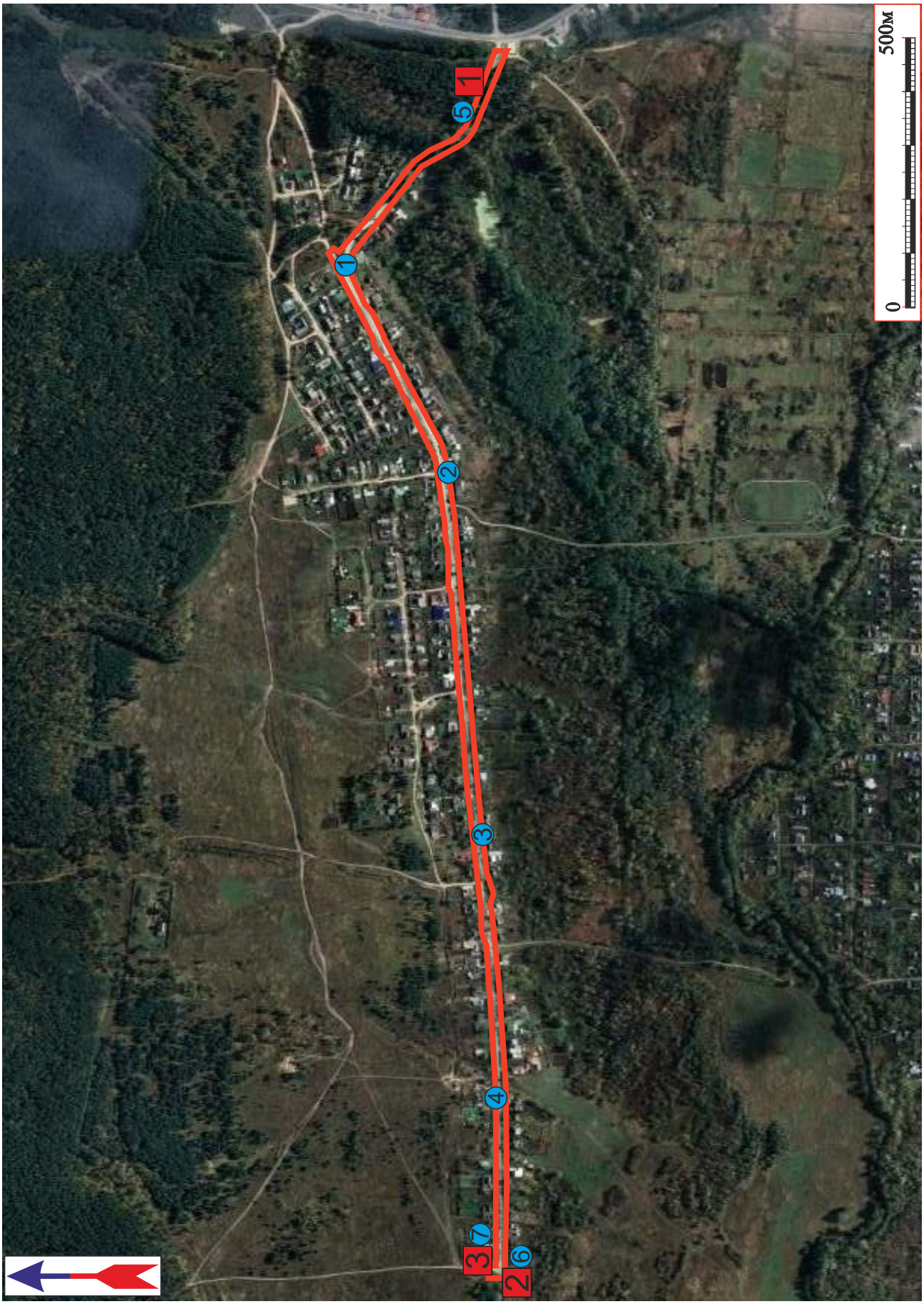

Илл. 9. Археологические разведки на земельном участке отведенном для расположения объекта "Реконструкция автомобильной дороги в мкр. Пазухино по ул. Ж. Дивизии г. Инза Инзенского района Ульяновской области". Схема расположения точек фотофиксации и заложенных шурфов. Снимок из космоса.

Илл. 10. Археологические разведки на земельном участке отведенном для расположения объекта "Реконструкция автомобильной дороги в мкр. Пазухино по ул. Ж. Дивизии г. Инза Инзенского района Ульяновской области". Точка фотофиксации 1, вид с юга.

Илл. 11. Археологические разведки на земельном участке отведенном для расположения объекта "Реконструкция автомобильной дороги в мкр. Пазухино по ул. Ж. Дивизии г. Инза Инзенского района Ульяновской области". Точка фотофиксации 1, вид с запада.

Илл. 12. Археологические разведки на земельном участке отведенном для расположения объекта "Реконструкция автомобильной дороги в мкр. Пазухино по ул. Ж. Дивизии г. Инза Инзенского района Ульяновской области". Точка фотофиксации 1, вид с севера.

Илл. 13. Археологические разведки на земельном участке отведенном для расположения объекта "Реконструкция автомобильной дороги в мкр. Пазухино по ул. Ж. Дивизии г. Инза Инзенского района Ульяновской области". Точка фотофиксации 1, вид с востока.

Илл. 14. Археологические разведки на земельном участке отведенном для расположения объекта "Реконструкция автомобильной дороги в мкр. Пазухино по ул. Ж. Дивизии г. Инза Инзенского района Ульяновской области". Точка фотофиксации 2, вид с юга.

Илл. 15. Археологические разведки на земельном участке отведенном для расположения объекта "Реконструкция автомобильной дороги в мкр. Пазухино по ул. Ж. Дивизии г. Инза Инзенского района Ульяновской области". Точка фотофиксации 2, вид с запада.

Илл. 16. Археологические разведки на земельном участке отведенном для расположения объекта "Реконструкция автомобильной дороги в мкр. Пазухино по ул. Ж. Дивизии г. Инза Инзенского района Ульяновской области". Точка фотофиксации 2, вид с севера.

Илл. 17. Археологические разведки на земельном участке отведенном для расположения объекта "Реконструкция автомобильной дороги в мкр. Пазухино по ул. Ж. Дивизии г. Инза Инзенского района Ульяновской области". Точка фотофиксации 2, вид с востока.

Илл. 18. Археологические разведки на земельном участке отведенном для расположения объекта "Реконструкция автомобильной дороги в мкр. Пазухино по ул. Ж. Дивизии г. Инза Инзенского района Ульяновской области". Точка фотофиксации 3, вид с юга.

Илл. 19. Археологические разведки на земельном участке отведенном для расположения объекта "Реконструкция автомобильной дороги в мкр. Пазухино по ул. Ж. Дивизии г. Инза Инзенского района Ульяновской области". Точка фотофиксации 3, вид с запада.

Илл. 20. Археологические разведки на земельном участке отведенном для расположения объекта "Реконструкция автомобильной дороги в мкр. Пазухино по ул. Ж. Дивизии г. Инза Инзенского района Ульяновской области". Точка фотофиксации 3, вид с севера.

Илл. 21. Археологические разведки на земельном участке отведенном для расположения объекта "Реконструкция автомобильной дороги в мкр. Пазухино по ул. Ж. Дивизии г. Инза Инзенского района Ульяновской области". Точка фотофиксации 3, вид с востока.

Илл. 22. Археологические разведки на земельном участке отведенном для расположения объекта "Реконструкция автомобильной дороги в мкр. Пазухино по ул. Ж. Дивизии г. Инза Инзенского района Ульяновской области". Точка фотофиксации 4, вид с юга.

Илл. 23. Археологические разведки на земельном участке отведенном для расположения объекта "Реконструкция автомобильной дороги в мкр. Пазухино по ул. Ж. Дивизии г. Инза Инзенского района Ульяновской области". Точка фотофиксации 4, вид с запада.

Илл. 24. Археологические разведки на земельном участке отведенном для расположения объекта "Реконструкция автомобильной дороги в мкр. Пазухино по ул. Ж. Дивизии г. Инза Инзенского района Ульяновской области". Точка фотофиксации 4, вид с севера.

Илл. 25. Археологические разведки на земельном участке отведенном для расположения объекта "Реконструкция автомобильной дороги в мкр. Пазухино по ул. Ж. Дивизии г. Инза Инзенского района Ульяновской области". Точка фотофиксации 4, вид с востока.

Илл. 26. Археологические разведки на земельном участке отведенном для расположения объекта "Реконструкция автомобильной дороги в мкр. Пазухино по ул. Ж. Дивизии г. Инза Инзенского района Ульяновской области". Точка фотофиксации 5, вид с юга.

Илл. 27. Археологические разведки на земельном участке отведенном для расположения объекта "Реконструкция автомобильной дороги в мкр. Пазухино по ул. Ж. Дивизии г. Инза Инзенского района Ульяновской области". Точка фотофиксации 5, вид с запада.

Илл. 28. Археологические разведки на земельном участке отведенном для расположения объекта "Реконструкция автомобильной дороги в мкр. Пазухино по ул. Ж. Дивизии г. Инза Инзенского района Ульяновской области". Точка фотофиксации 5, вид с севера.

Илл. 29. Археологические разведки на земельном участке отведенном для расположения объекта "Реконструкция автомобильной дороги в мкр. Пазухино по ул. Ж. Дивизии г. Инза Инзенского района Ульяновской области". Точка фотофиксации 5, вид с востока.

Илл. 30. Археологические разведки на земельном участке отведенном для расположения объекта "Реконструкция автомобильной дороги в мкр. Пазухино по ул. Ж. Дивизии г. Инза Инзенского района Ульяновской области". Точка фотофиксации 6, вид с юга.

Илл. 31. Археологические разведки на земельном участке отведенном для расположения объекта "Реконструкция автомобильной дороги в мкр. Пазухино по ул. Ж. Дивизии г. Инза Инзенского района Ульяновской области". Точка фотофиксации 6, вид с запада.

Илл. 32. Археологические разведки на земельном участке отведенном для расположения объекта "Реконструкция автомобильной дороги в мкр. Пазухино по ул. Ж. Дивизии г. Инза Инзенского района Ульяновской области". Точка фотофиксации 6, вид с севера.

Илл. 33. Археологические разведки на земельном участке отведенном для расположения объекта "Реконструкция автомобильной дороги в мкр. Пазухино по ул. Ж. Дивизии г. Инза Инзенского района Ульяновской области". Точка фотофиксации 6, вид с востока.

Илл. 34. Археологические разведки на земельном участке отведенном для расположения объекта "Реконструкция автомобильной дороги в мкр. Пазухино по ул. Ж. Дивизии г. Инза Инзенского района Ульяновской области". Точка фотофиксации 7, вид с юга.

Илл. 35. Археологические разведки на земельном участке отведенном для расположения объекта "Реконструкция автомобильной дороги в мкр. Пазухино по ул. Ж. Дивизии г. Инза Инзенского района Ульяновской области". Точка фотофиксации 7, вид с запада.

Илл. 36. Археологические разведки на земельном участке отведенном для расположения объекта "Реконструкция автомобильной дороги в мкр. Пазухино по ул. Ж. Дивизии г. Инза Инзенского района Ульяновской области". Точка фотофиксации 7, вид с севера.

Илл. 37. Археологические разведки на земельном участке отведенном для расположения объекта "Реконструкция автомобильной дороги в мкр. Пазухино по ул. Ж. Дивизии г. Инза Инзенского района Ульяновской области". Точка фотофиксации 7, вид с востока.

Илл. 38. Археологические разведки на земельном участке отведенном для расположения объекта "Реконструкция автомобильной дороги в мкр. Пазухино по ул. Ж. Дивизии г. Инза Инзенского района Ульяновской области". Размеченный шурф № 1. Вид с юга.

Илл. 39. Археологические разведки на земельном участке отведенном для расположения объекта "Реконструкция автомобильной дороги в мкр. Пазухино по ул. Ж. Дивизии г. Инза Инзенского района Ульяновской области". Шурф №1. Материк. Вид с юга.

Илл. 40. Археологические разведки на земельном участке отведенном для расположения объекта "Реконструкция автомобильной дороги в мкр. Пазухино по ул. Ж. Дивизии г. Инза Инзенского района Ульяновской области". Шурф №1. Контрольный прокоп.

Илл. 41. Археологические разведки на земельном участке отведенном для расположения объекта "Реконструкция автомобильной дороги в мкр. Пазухино по ул. Ж. Дивизии г. Инза Инзенского района Ульяновской области". Шурф №1. Рекультивация.

Илл. 42. Археологические разведки на земельном участке отведенном для расположения объекта "Реконструкция автомобильной дороги в мкр. Пазухино по ул. Ж. Дивизии г. Инза Инзенского района Ульяновской области". Размеченный шурф №2. Вид с юга.

Илл. 43. Археологические разведки на земельном участке отведенном для расположения объекта "Реконструкция автомобильной дороги в мкр. Пазухино по ул. Ж. Дивизии г. Инза Инзенского района Ульяновской области". Шурф №2. Материк.

Илл. 44. Археологические разведки на земельном участке отведенном для расположения объекта "Реконструкция автомобильной дороги в мкр. Пазухино по ул. Ж. Дивизии г. Инза Инзенского района Ульяновской области". Шурф №2. Контрольный прокоп.

Илл. 45. Археологические разведки на земельном участке отведенном для расположения объекта "Реконструкция автомобильной дороги в мкр. Пазухино по ул. Ж. Дивизии г. Инза Инзенского района Ульяновской области". Шурф №2. Рекультивация.

Илл. 46. Археологические разведки на земельном участке отведенном для расположения объекта "Реконструкция автомобильной дороги в мкр. Пазухино по ул. Ж. Дивизии г. Инза Инзенского района Ульяновской области". Размеченный шурф № 3. Вид с юга.

Илл. 47. Археологические разведки на земельном участке отведенном для расположения объекта "Реконструкция автомобильной дороги в мкр. Пазухино по ул. Ж. Дивизии г. Инза Инзенского района Ульяновской области". Шурф №3. Материк.

Илл. 48. Археологические разведки на земельном участке отведенном для расположения объекта "Реконструкция автомобильной дороги в мкр. Пазухино по ул. Ж. Дивизии г. Инза Инзенского района Ульяновской области". Шурф №3. Контрольный прокоп.

Илл. 49. Археологические разведки на земельном участке отведенном для расположения объекта "Реконструкция автомобильной дороги в мкр. Пазухино по ул. Ж. Дивизии г. Инза Инзенского района Ульяновской области". Шурф №3. Рекультивация.

Приложение. Открытый лист №5722-2023

Министерство культуры Российской Федерации

ОТКРЫТЫЙ ЛИСТ

№ 5722-2023

Настоящий открытый лист выдан

Федянину Алексею Евгеньевичу

паспорт 5003 № 511046

(серия, номер, кем выдан)

на право проведения археологических полевых работ

в виде спасательных археологических полевых работ на п. Тимирязя, к с.м. Северной, с.м. Заречной Варнавинского м.о.; к п. Красный Кирпичник, д. Туманка, д. Макаровы, д. Январь, д. Малиновка, д. Мельница с.о. с. Шахунья; к д. Шерна, д. Онары, д. Кузенер, с.м. Кировский, д. Малые Луги, д. Средние Луги, д. Большие Луги, д. Воскресенское, д. Голдинское, д. Молокомовское Тонкинского м.о.; к с. Кушнур, д. Туманка, д. Пивушево Шарангского м.о.; к с. Телятс Уренского м.о.; многоквартирного жилого дома в границах ул. Бирюзы, ул. Спрасковой и проекта Коноблестроителей в г. Нижнем Новгороде Нижегородской области; реконструкции автомобильной дороги в мкр. Поливино по ул. Железной Дивизии в г. Ногт Инзенского района Ульяновской области.

(адрес, координаты земельного участка)

На основании открытого листа

Федянин Алексей Евгеньевич

(ФИО)

имеет право производить следующие археологические полевые работы:

археологические разведки с осуществлением локальных земляных работ на указанной территории в целях выявления объектов археологического наследия, уточнения сведений о них и планирования мероприятий по обеспечению их сохранности.

Переуступка права на проведение археологических полевых работ по данному открытому листу другому лицу запрещается

Срок действия открытого листа: с *29 ноября 2023 г.* по *25 сентября 2024 г.*

Дата принятия решения о предоставлении открытого листа: *29 ноября 2023 г.*

Первый заместитель Министра — **С.Г.Обрывалин**

(должность) (подпись) (ФИО)

Дата *29 ноября 2023 г.* М.П.

034890